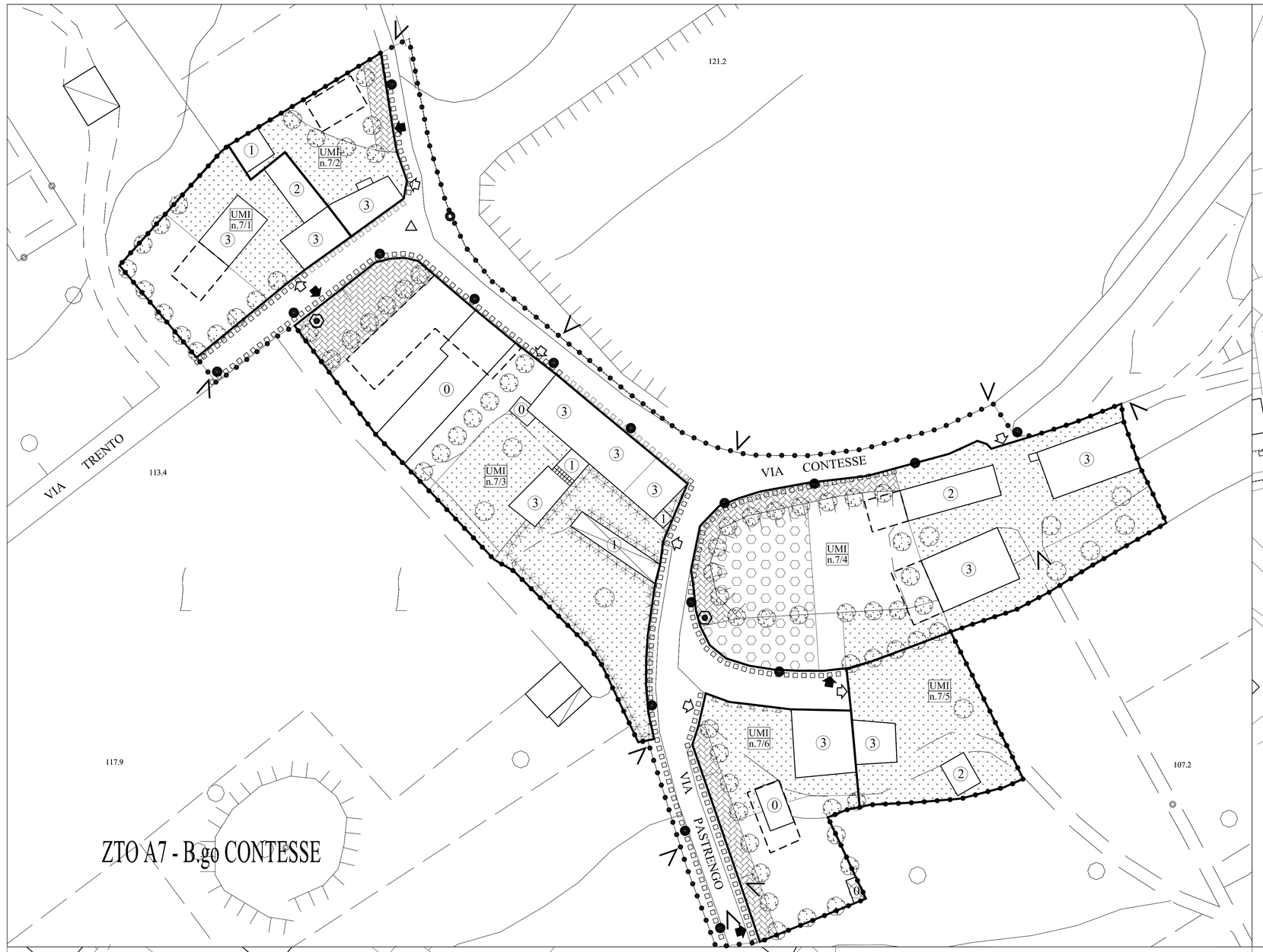

ZTO A7 - B.go CONTESSE

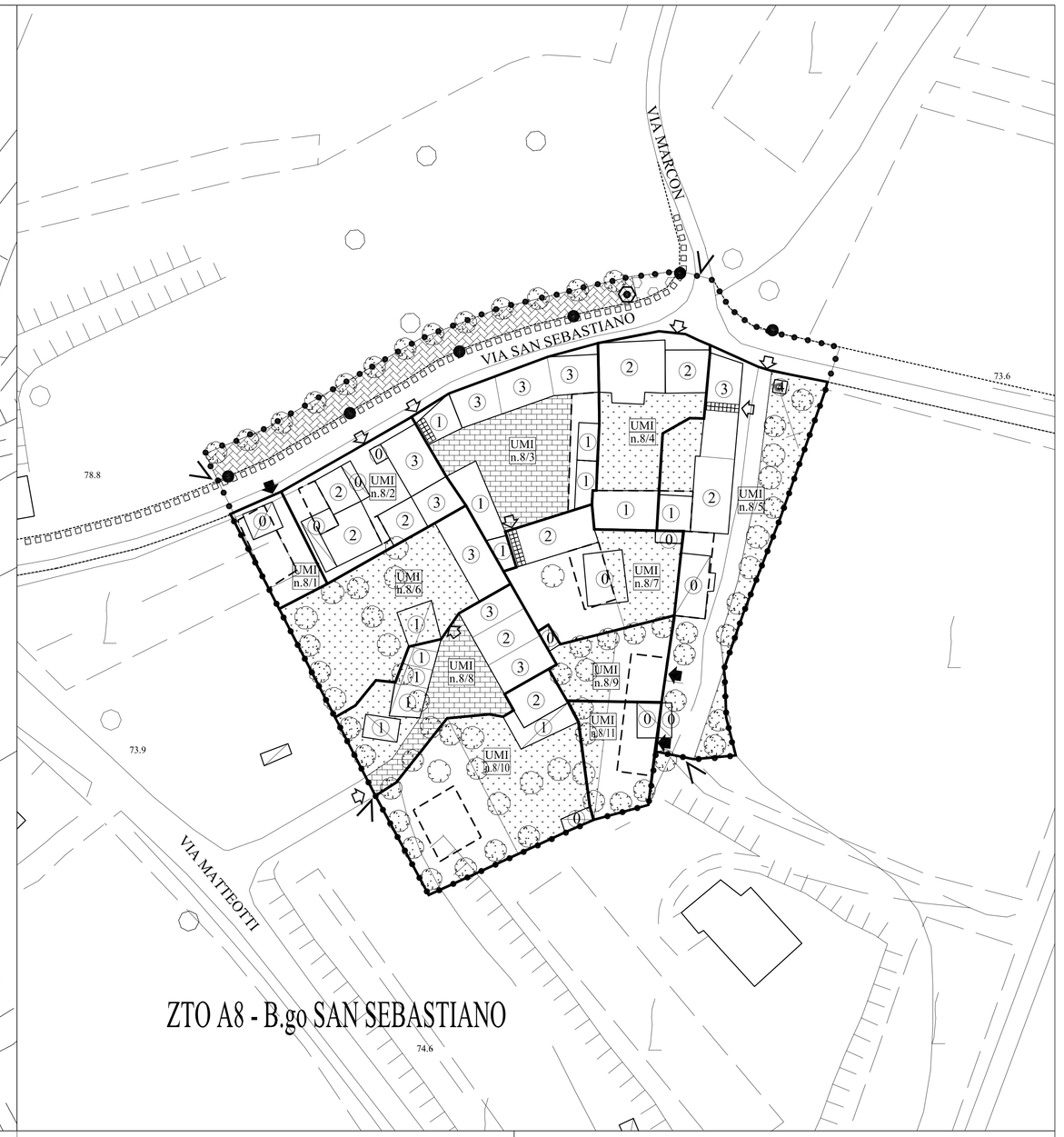

ZTO A8 - B.go SAN SEBASTIANO

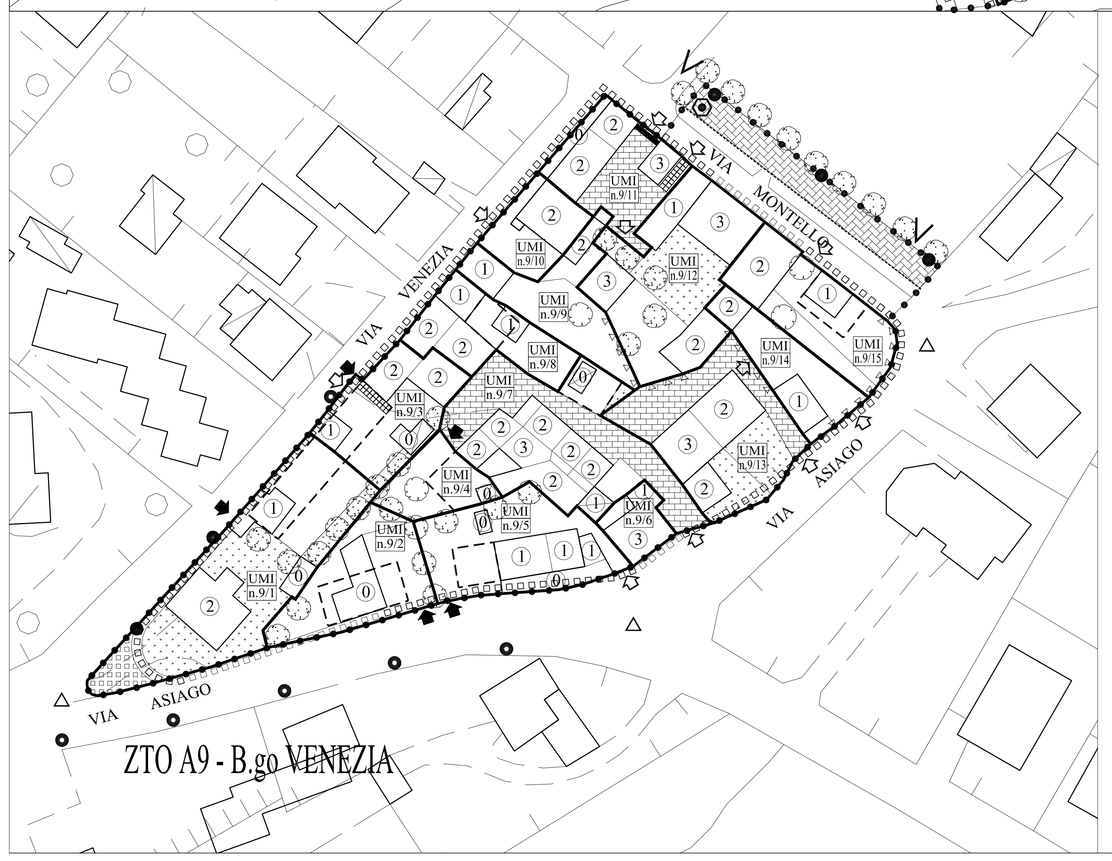

ZTO A9 - B.go VENEZIA

Legenda

- perimetro centro storico ZTO A
- unita' minima d'intervento (UMI n. 1/1)
- strumento urbanistico attuativo vigente
- obbligo di strumento urbanistico attuativo
- sagoma limite nuovi edifici
- (n) grado di protezione
- aree per attrezzature scolastiche Fa
- aree per attrezzature di interesse comune Fb
- aree a verde, parco, gioco e sport Fc
- aree per parcheggi Fd
- verde privato
- corte comune
- piazza pedonale
- marciapiede, percorso pedonale esistente
- marciapiede, percorso pedonale di progetto
- portico, percorso coperto
- strada di progetto
- sistemazione incrocio

- accesso carraio
- accesso carraio di progetto
- punto di conflitto
- fermata mezzi pubblici
- muri in pietra e/o mattoni da conservare e/o restaurare
- alberature esistenti da conservare
- alberature di progetto
- siepi e filari da conservare
- arco antico da conservare
- coni visuali significativi
- punto luce esistente
- punto luce di progetto
- aree per contenitori RSU
- aree per contenitori RSU di progetto

N

Comune di Colle Umberto
Provincia di Treviso
Regione del Veneto

piano regolatore generale

legge regionale 27 giugno 1985, n. 61
legge regionale 31 maggio 1980, n. 80

variante specifica di adeguamento per i centri storici

APPROVATA DALLA GIUNTA REGIONALE DEL VENETO
CON DELIBERA N° 1977 DEL 19. 07. 2002

Tavola 8c - progetto

Colle Umberto

scala 1:500

i progettisti:

Paolo Farlanetto - urbanista

Giorgio Gazzola - architetto

il sindaco: Maria Barbero Scarpis

il segretario: Pietro Ossi

Colle Umberto, 10 gennaio 2003